





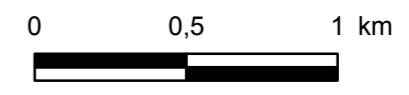



**Zeichenerklärung:**

-  geplante WEA-Standorte
-  Beobachtungspunkte
-  Rotmilan - Brutpaare
-  3000 m - Radius
-  1500 m - Radius
-  250 m - Raster



Datengrundlagen: Vom Auftraggeber zur Verfügung gestellt.

 <b>BJÖRNSEN BERATENDE INGENIEURE</b>		
Karte 1 Übersichtskarte mit Beobachtungsstandorten der Großvogelarten		
M.: 1:25.000	Okt. 2015	20141010.06